

COMMUNE DE L'ISLE

PLAN D'AFFECTATION COMMUNAL

PLAN DE L'ESPACE RESERVE AUX EAUX - L'ISLE (Hors PAC Venoge n° 284)

Approuvé par le **Municipalité**
L'Isle, le 17 août 2020
Syndique A.-L. Rime Secrétaire P. Jordan

Soumis à l'enquête publique
du 12 septembre 2020 au 11 octobre 2020
Au nom de la **Municipalité**
Syndique A.-L. Rime Secrétaire P. Jordan

Adopté par le **Conseil communal**
L'Isle, le 30 mars 2021
Président J. Hostettler Secrétaire S. Pasche

Approuvé par le **Département** compétent du
Canton de Vaud
Lausanne, le 23 MAI 2022
La **Cheffe** du Département




Entrée en vigueur le
- 5 JAN. 2023

Dossier n° 1455



Version du (Département) 30.03.2021
09.06.2022

PLAREL LAUSANNE

LEGENDE

-  Limite du territoire communal
-  Les cours d'eau
-  Espace réservé aux eaux (art. 41a OEaux)

PLAN D'AFFECTATION CANTONALE DE PROTECTION DE LA VENOGUE n° 284

-  Périmètre 2 : les couloirs de la Venoge et du Veyron
-  Périmètre 3 : les vallées de la Venoge et du Veyron


Approbation suspendue du périmètre régi par le plan d'affectation cantonale de la protection de la Venoge n° 284, selon la décision d'approbation de la Cheffe du Département des Institutions et du territoire du 23 mai 2022.



Plan de base établi conformément au plan cadastral fourni par le bureau d'études MOSINI et CAVIEZEL SA, ingénieurs géomètres à Montricher.

Mensuration cadastrale 07 / 03 / 2018

Géodonnées © Etat de Vaud

Authentifié selon l'art. 15 RLAT, le : 30.03.2022 Le géomètre breveté : 

Éléments du cadastre hors de la limite communale mentionnés à titre indicatif